
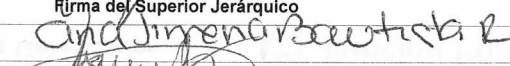



| No. | Objetivos institucionales | Compromisos gerenciales | Indicador | Fecha inicio-fin dd/mm/aa | Actividades | Peso ponderado | Avance | |
|--------------------------------------|---|--|---|--------------------------------|---|----------------|--|---|
| | | | | | | | % cumplimiento programado a 1er semestre | % cumplimiento programado a 2° semestre |
| Pilar 1. Productividad Social | | | | | | | | |
| 1 | <p>Macrometa: 3.9 millones de hectáreas de pequeña y mediana propiedad rural formalizadas</p> <p>Macrometa: tres (3) millones de hectáreas entregadas al Fondo de Tierras</p> | <p>Cumplimiento 100% del Plan de Acción (Subdirección de Seguridad Jurídica)</p> | <p>Porcentaje de cumplimiento de las metas asociadas a la Subdirección de Seguridad Jurídica en el Plan de Acción institucional</p> | <p>01/01/2026 a 31/12/2026</p> | <p>Área de predios rurales de propiedad privada formalizados: 20.000 hectáreas</p> <p>Área de propiedad privada rural registrada: 13.000 hectáreas</p> <p>Número de Títulos de propiedad privada rural formalizados: 7000 títulos</p> <p>Hectáreas de procesos agrarios con acto administrativo definitivo: 1.600 hectáreas</p> <p>Hectareas de procesos agrarios que cierra etapa administrativa y ordena presentar demanda: 34.400 hectáreas</p> | 60% | 50% | 50% |
| 2 | <p>Macrometa: 3.9 millones de hectáreas de pequeña y mediana propiedad rural formalizadas</p> <p>Macrometa: tres (3) millones de hectáreas entregadas al Fondo de Tierras</p> | <p>Proyecto de Innovación Pública</p> | <p>Guía metodológica de formalización en páramos con integración de títulos históricos diseñada, validada y socializada.</p> | <p>01/01/2026 a 31/12/2026</p> | <p>Realizar diagnóstico jurídico y técnico sobre vacíos normativos y operativos en formalización en páramos y uso de títulos históricos.</p> <p>Identificar riesgos jurídicos y operativos asociados a la formalización en zonas de páramo y definir lineamientos de mitigación.</p> <p>Implementar piloto de aplicación de la guía en al menos un territorio con presencia de títulos históricos.</p> <p>Sistematizar la experiencia y socializar la guía a nivel institucional y territorial.</p> | 10% | 100% | 0% |

| Pilar 2. Construcción de integridad | | | | | | | | |
|---|--|---|---|--|--|-------------|------|-----|
| 3 | Macrometa: 3.9 millones de hectáreas de pequeña y mediana propiedad rural formalizadas Macrometa: tres (3) millones de hectáreas entregadas al Fondo de Tierras | Adopción de los valores que propone el Código de integridad del servicio público del DAFP | Porcentaje de cumplimiento de la evaluación de comportamientos acumulativos | 01/01/2026 a 31/12/2026 | Tomar conciencia sobre el efecto que genera su comportamiento sobre los diferentes grupos poblacionales | 10% | 50% | 50% |
| | | | | | Definir claramente qué se entiende por la adopción de un valor y cuáles son sus comportamientos asociados. | | | |
| | | | | | Precisar cada uno de los valores del Código de Integridad y los comportamientos asociados | | | |
| | | | | | Establecer un lenguaje común que facilite la comprensión y apropiación de los valores | | | |
| Pilar 3. Gestión Cultural | | | | | | | | |
| 4 | Macrometa: 3.9 millones de hectáreas de pequeña y mediana propiedad rural formalizadas Macrometa: tres (3) millones de hectáreas entregadas al Fondo de Tierras | Gestión de la cultura de la Subdirección de Seguridad Jurídica | Documento de análisis sobre comportamientos, hábitos, creencias y valores que se viven al interior de la dependencia. | 01/01/2026 a 31/12/2026 | Definir el norte cultural de la subdirección | 10% | 50% | 50% |
| | | | | | Identificar los comportamientos, hábitos, creencias y valores que se viven al interior de la dependencia. | | | |
| | | | | | Construir y aplicar instrumentos de medición | | | |
| | | | | | Análisis de la información recabada mediante los instrumentos de medición | | | |
| | | | | | Socialización y retroalimentación | | | |
| Pilar 4. Desarrollo de personas y equipos | | | | | | | | |
| 5 | Macrometa: 3.9 millones de hectáreas de pequeña y mediana propiedad rural formalizadas Macrometa: tres (3) millones de hectáreas entregadas al Fondo de Tierras | Gestión de competencias al interior de los equipos de trabajo para el logro de las metas | Gestión de competencias al interior de la Subdirección de Seguridad Jurídica | 01/01/2026 a 31/12/2026 | Capacitar a las personas y/o equipos en los procedimientos que se desarrollan en la subdirección | 10% | 100% | 0% |
| | | | | | Desarrollar monitoreo y control a los equipos de la subdirección | | | |
| | | | | | Socialización de las estrategias para alcanzar las metas | | | |
| | | | | | Retroalimentación mensual en los avances | | | |
| | | | | | Reconocimiento a los equipos ganadores | | | |
| Total | | | | | | 100% | | |
| | | | | <div style="text-align: right;">  Firma del Superior Jerárquico  Firma del Gerente Público  Julián Yesid Bauten Reina </div> | | | | |
| FECHA | | 28/02/2026 | | | | | | |
| VIGENCIA | | 2026 | | | | | | |